



# Parque Quebrada de Macul

Municipalidad de Peñalolén



## Características comunales

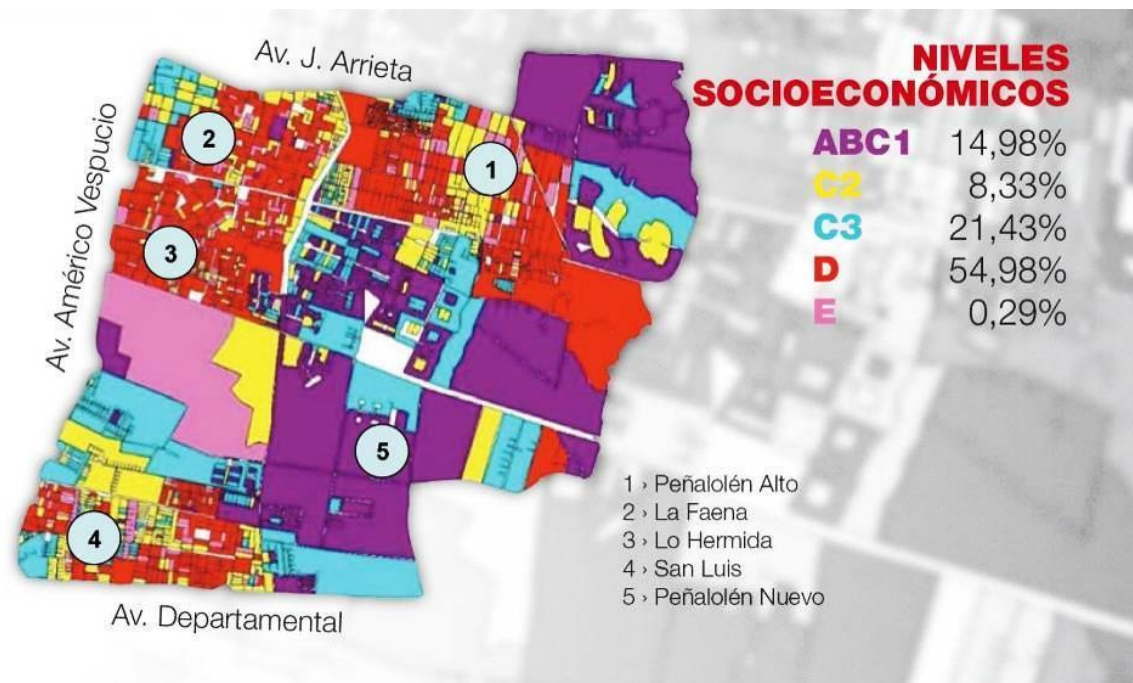
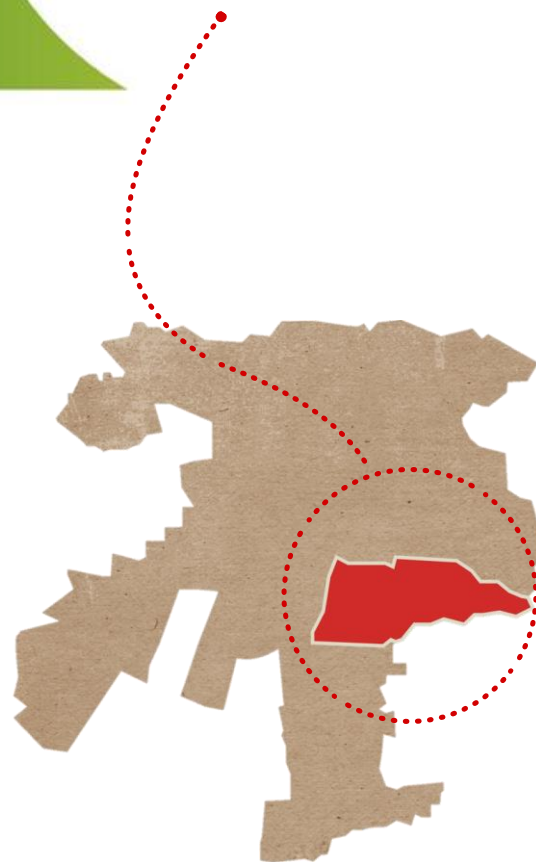
 250mil

 60mil

**540KM**

60% < \$ Sueldo mínimo

4% PUEBLOS ORIGINARIOS



# Comuna inmersa en la precordillera



# Cuenca Quebrada de Macul: un parque natural



## Quebrada de Macul, un lugar único y de alto valor: ambiental


Cuenca montañosa de 2500 ha.  
Emplazada en territorio peri-urbano de las comunas de Peñalolén y La Florida.

Rico en biodiversidad, perteneciente a uno de los *34 Hot-Spot* del mundo y declarado *sitio prioritario para la conservación* (CONAMA).

Bosque esclerófilo con flora y fauna nativa y endémica de Chile, que presta importantes funciones y servicios a las personas



## Quebrada de Macul, un lugar único y de alto valor: social y cultural



Único parque natural completamente gratuito de la región: ejemplo de democratización de la cordillera

Alta afluencia de visitantes: más de 170.000 visitantes al año, provenientes de toda la RM.

Zona de valor social y cultural: identidad, pertenencia e historia comunal

## Necesitamos cuidar nuestros espacios naturales



En Chile el 99% de los espacios naturales de la cordillera son privados.

El bosque esclerófilo, con el mayor endemismos de flora y fauna del país, se encuentra protegido solo en un 2% por el Sistema Nacional de Áreas Protegidas

Se requiere nuevos mecanismos que permitan aumentar la cantidad de hectáreas protegidas.



Peligro  
inminente de  
perder  
espacios  
naturales por  
acción  
humana





# Alianza de conservación y protección público-privada



- ✓ Voluntad del privado por cuidar estos espacios
- ✓ Adhesión de compromisos sujetos a su cuidado

Este innovador acuerdo Público – Privado permite la conservación del parque, mediante un usufructo al municipio quien se hace cargo de la gestión del terreno.


Trabajo en alianzas con diversas organizaciones de la comuna, destacando Unión Comunal de Junta de Vecinos





- Asignación de recursos (\$100Mill anual), equipo de trabajo y proyectos,
- Legalidad e institucionalidad
- Trabajo coordinado con todas las unidades municipales

# Trabajo coordinado con distintos actores



ASOCIACIÓN DE CANALISTAS  
CANAL LO HERMIDA

UNIÓN COMUNAL  
JUNTA DE VECINOS

PROPIETARIOS



*Trabajo coordinado en seguridad para visitantes: Alianza permanente con policías. Apoyo, monitoreo y rondas preventivas de carabineros*



- Rescate de personas perdidas y/o accidentadas
- Participación activa en comando incidentes, logística, recursos y coordinación con GOPE, Bomberos, Socorro Andino, ONEMI y Departamento de Emergencia.
- Asesoría de expertos y grandes montañistas (Seminario 2016)
- APP: 5.500 descargas y disminución incidencia y gravedad de rescates



- Cada visitante es sensibilizado en el buen uso y cuidado de la naturaleza
- Trabajo específico de concientización con la comunidad escolar: más de 1.800 alumnos sensibilizados ruta ambiental



## Equipo especializado

*Liderazgo, pasión y un gran equipo de guardaparques*





*Respaldo permanente del concejo municipal a la gestión del parque*




## *Un parque natural para la RM*

- 170. 000 visitantes en 2018
- Más de 35.000 estudiantes y múltiples delegaciones nacionales e internacionales: China, EE.UU, Holanda, Francia, Argentina, Honduras y Perú entre otros
- Lugar ideal para excursión de montaña RM (MMA, 2017) y uno de “Los 10 destinos imperdibles para hacer trekking en la RM”



## *Restauración de la naturaleza*

- Disminución de contaminación por residuos en el interior del parque: cada vez menos basura que limpiar
- Menor contaminación del agua del río
- Trabajo de restauración y reforestación del área: más de 800 árboles plantados
- Más de 1.000 personas colaborando en diversas actividades de “limpiatón”
- Disminución de incendios (Hasta 2018, 6 años libres de incidentes)



## Se han logrado grandes avances



### *Espacio natural seguro*

- Mejor infraestructura:  
Construcción de senderos (más de 8 km), caminos y señalización
- Libre de delitos por más de 8 años
- Participación en más de 200 operativos de rescates exitosos en media y alta montaña, desde 2015

# Siguiente paso: consolidación del parque



Y hay que considerar otros factores:  
Crisis climática



**El desafío crece**

## Metas por alcanzar



- Declarar **Paisaje de Conservación** parte de la Precordillera de Peñalolén, en marco del proyecto GEF Montaña (MMA-ONU)
- Declarar el Parque Natural Quebrada de Macul como **Reserva Natural Municipal**: Plan de manejo
- Adjudicación **FNDR** para mejorar y habilitar nueva infraestructura y servicios en el parque.



# Peñalolén

¡Crece para todos!

